






MESSAGGIO DI ALLERTA REGIONALE / AVVISO DI CRITICITÀ PER RISCHIO VALANGHE

Emesso il: 26 febbraio 2024 Ore: 12:50

ai sensi della Direttiva del Presidente del Consiglio dei Ministri 12 agosto 2019 recante *"Indirizzi operativi per la gestione organizzativa e funzionale del sistema di allertamento nazionale e regionale e per la pianificazione di protezione civile territoriale nell'ambito del rischio valanghe"*.

Si allega il **BOLLETTINO NEVE E VALANGHE (BNV)**
a cura del Servizio **METEOMONT** dell'Arma dei Carabinieri

Il BNV, valido per il giorno di emissione e per il giorno successivo, fornisce la descrizione della situazione di pericolo valanghe per il giorno di emissione e l'evoluzione prevista per il giorno successivo nei Sottosettori *Alpi Liguri Sud* e *Appennino Ligure*. Il grado di pericolo valanghe corrisponde ai livelli di **criticità e allerta** secondo l'automatismo riportato nella tabella sottostante, approvato con D.G.R. n. 1343 del 28/12/2022 e prorogato con D.G.R. n. 901 del 25/09/2023.

Grado di pericolo valanghe da BNV (scala EAWS)	 1 - DEBOLE	 2 - MODERATO	 3 - MARCATO	 4 - FORTE	 5 - MOLTO FORTE
	↓	↓	↓	↓	↓
Livelli di criticità/Allerta per rischio valanghe	VERDE (NESSUNA ALLERTA)	GIALLA	ARANCIONE	ROSSA	ROSSA

NOTE

In caso nel BNV sia prevista un'evoluzione del grado di pericolo nel corso della medesima giornata va considerato il grado di pericolo e il corrispondente livello di criticità/allerta più elevato atteso per il Sottosettore. Si raccomanda la lettura della parte testuale del BNV per la descrizione degli scenari in atto e attesi.

N.B: Il grado di pericolo nel simbolo della montagna (reso anche come codice colore) può essere riferito a quote specifiche eventualmente riportate accanto allo stesso simbolo. In tale scenario potranno aversi differenti criticità nel medesimo territorio comunale per specifiche quote.

APPENNINO LIGURE



Bollettino Valanghe N. 19/2024 del 26/02/2024 ore 14.00

Validità 48 ore prossima emissione 27/02/2024

A cura del Servizio METEOMONT dell'ARMA dei CARABINIERI

In collaborazione con Servizio Meteorologico dell'Aeronautica militare

SITUAZIONE alle 14:00 del 26/02/2024

SITUAZIONE TIPO: neve a debole coesione e vento - neve ventata.



Quota neve	Nord		Sud
	1200		Assenza di neve
Altezza Neve	Neve al suolo	Neve Fresca	Quota
	004	001	1175

VALANGHE OSSERVATE: Nessuna valanga.

PREVISIONI 27/02/2024

GRADO DI PERICOLO: DEBOLE 1

SITUAZIONE TIPO: pioggia su neve.



MANTO NEVOSO: La stabilità del manto nevoso è buona su pochissimi punti (aree) per tutte le esposizioni, possibili valanghe di dimensioni piccole.

AVVERTENZE

In considerazione delle avverse condizioni meteorologiche previste, le attività al di fuori delle piste battute e segnalate sono sconsigliate.

SCALA EUROPEA DEL GRADO DI PERICOLO VALANGHE



LEGENDA PROBLEMA



Bollettino realizzato su scala sinottica-regionale (standard EAWS). La sua valutazione non può escludere in alcun modo la necessità di una seria e capace valutazione locale del pericolo (singolo pendio) che può essere anche sensibilmente diverso. Le previsioni meteorologiche sono relative all'orario UTC (per l'Italia +1 in inverno e +2 in estate).

APPENNINO LIGURE

PREVISIONI METEO				
Quota		27/02/2024 h6:00	27/02/2024 h12:00	27/02/2024 h18:00
1000	Venti	03 Nodi da N-Est	02 Nodi da N-Est	03 Nodi da N-Est
	Temperature	+00 °C	+01 °C	+02 °C
	Temp.percepita	-2 °C	0 °C	0 °C
2000	Venti	06 Nodi da Est	11 Nodi da S-Est	11 Nodi da Est
	Temperature	+00 °C	+00 °C	-01 °C
	Temp.percepita	-4 °C	-5 °C	-7 °C
3000	Venti	05 Nodi da S-Est	09 Nodi da S-Est	15 Nodi da S-Est
	Temperature	-05 °C	-06 °C	-05 °C
	Temp.percepita	-9 °C	-12 °C	-13 °C
Zero termico		1200-1400 m.	2000-2200 m.	1800-2000 m.
Fenomeno				
Stato del cielo				

LEGENDA FENOMENI



STATO DEL CIELO



Parametri meteoronivometrici registrati presso i campi di rilevamento il 26/02/2024.

Località	Comune	Quota (m.s.l.m.)	Altezza neve (cm)	Neve caduta nelle 24 ore (cm)	Temp. Min (°C)	Temp. Max (°C)	Condizioni del tempo
MONTE PAVAGLIONE	Campo Ligure (GE)	677	0	0	N.P.	N.P.	Pioviggia moderata
POSSESSIONI	Santo Stefano d'Aveto (GE)	1175	4	1	0	+5	Nevicata debole continua
ALBEROLA	Sassello (SV)	958	0	0	N.P.	N.P.	Pioviggia mista a neve

(*) Rilievi fuori campo

L'INFORMAZIONE E' PREVENZIONE - LEGGI L'ATTUALE GRADO DI PERICOLO VALANGHE!



IL CAPO DEL
CENTRO NAZIONALE METEOMONT
(Ten.Col.RFI Vincenzo Romeo)
FIRMA AUTOGRAFA OMESSA AI SENSI
DELL'ART.3 DEL D.LGS N.39/1993

ALPI LIGURI SUD



Bollettino Valanghe N. 28/2024 del 26/02/2024 ore 14.00

Validità 48 ore prossima emissione 27/02/2024

A cura del Servizio METEOMONT dell'ARMA dei CARABINIERI

In collaborazione con Servizio Meteorologico dell'Aeronautica militare

SITUAZIONE alle 14:00 del 26/02/2024

SITUAZIONE TIPO: neve a debole coesione e vento - neve ventata.




Quota neve	Nord		Sud
	1100		1200
Altezza Neve	Neve al suolo	Neve Fresca	Quota
	041	041	1700

VALANGHE OSSERVATE: Nessuna valanga.

PREVISIONI 27/02/2024

GRADO DI PERICOLO: MODERATO 2

SITUAZIONE TIPO: neve a debole coesione e vento - neve ventata.



MANTO NEVOSO: La stabilità del manto nevoso è discreta su pochi punti (aree) per tutte le esposizioni, possibili valanghe di dimensioni medie.

AVVERTENZE

In considerazione delle avverse condizioni meteorologiche previste, le attività al di fuori delle piste battute e segnalate sono sconsigliate.

SCALA EUROPEA DEL GRADO DI PERICOLO VALANGHE



LEGENDA PROBLEMA



Bollettino realizzato su scala sinottica-regionale (standard EAWS). La sua valutazione non può escludere in alcun modo la necessità di una seria e capace valutazione locale del pericolo (singolo pendio) che può essere anche sensibilmente diverso. Le previsioni meteorologiche sono relative all'orario UTC (per l'Italia +1 in inverno e +2 in estate).

ALPI LIGURI SUD

PREVISIONI METEO

Quota		27/02/2024 h6:00	27/02/2024 h12:00	27/02/2024 h18:00
1000	Venti	05 Nodi da Nord	05 Nodi da Nord	05 Nodi da Nord
	Temperature	-01 °C	+00 °C	+01 °C
	Temp.percepita	-4 °C	-3 °C	-2 °C
2000	Venti	09 Nodi da Nord	10 Nodi da Nord	09 Nodi da Nord
	Temperature	-02 °C	-02 °C	-02 °C
	Temp.percepita	-7 °C	-8 °C	-7 °C
3000	Venti	06 Nodi da N-Est	08 Nodi da N-Est	13 Nodi da Est
	Temperature	-07 °C	-06 °C	-07 °C
	Temp.percepita	-12 °C	-12 °C	-15 °C
Zero termico		1300-1500 m.	1600-1800 m.	1600-1800 m.
Fenomeno				
Stato del cielo				

LEGENDA FENOMENI



STATO DEL CIELO



Parametri meteonivometrici registrati presso i campi di rilevamento il 26/02/2024.

Località	Comune	Quota (m.s.l.m.)	Altezza neve (cm)	Neve caduta nelle 24 ore (cm)	Temp. Min (°C)	Temp. Max (°C)	Condizioni del tempo
PASSO MELOGNO	Calizzano (SV)	1028	0	N.P.	+1	+6	Pioggia forte
MONESI DI TRIORA	Triora (IM)	1420	34	34	+0	+5	Nevicata moderata
MELOSA	Pigna (IM)	1540	30	30	N.P.	N.P.	Nevicata moderata
VERDEGGIA *	Triora (IM)	1135	2	2	N.P.	N.P.	Nevicata debole continua
CARMO CIABERTA *	Pigna (IM)	1740	41	41	N.P.	N.P.	Nevicata debole continua

(*) Rilievi fuori campo

L'INFORMAZIONE E' PREVENZIONE - LEGGI L'ATTUALE GRADO DI PERICOLO VALANGHE!



IL CAPO DEL
CENTRO NAZIONALE METEOMONT
(Ten.Col.RFI Vincenzo Romeo)
FIRMA AUTOGRAFA OMESSA AI SENSI
DELL'ART.3 DEL D.LGS N.39/1993

Bollettino realizzato su scala sinottica-regionale (standard EAWS). La sua valutazione non può escludere in alcun modo la necessità di una seria e capace valutazione locale del pericolo (singolo pendio) che può essere anche sensibilmente diverso. Le previsioni meteorologiche sono relative all'orario UTC (per l'Italia +1 in inverno e +2 in estate).

Bollettino sottoposto a processi di: Acquisizione e controllo del C-Sifa e della rete di Osservatori e Esperti - Validazione del Previsore di turno - Certificazione della Sezione Meteomont.
<https://meteomont.carabinieri.it> meteomont@carabinieri.it numero verde ambientale 1515