






## MESSAGGIO DI ALLERTA REGIONALE / AVVISO DI CRITICITÀ PER RISCHIO VALANGHE

Emesso il: 11 marzo 2024 Ore: 13:21

ai sensi della Direttiva del Presidente del Consiglio dei Ministri 12 agosto 2019 recante "*Indirizzi operativi per la gestione organizzativa e funzionale del sistema di allertamento nazionale e regionale e per la pianificazione di protezione civile territoriale nell'ambito del rischio valanghe*".

Si allega il **BOLLETTINO NEVE E VALANGHE (BNV)**  
a cura del Servizio **METEOMONT** dell'Arma dei Carabinieri

Il BNV, valido per il giorno di emissione e per il giorno successivo, fornisce la descrizione della situazione di pericolo valanghe per il giorno di emissione e l'evoluzione prevista per il giorno successivo nei Sottosettori *Alpi Liguri Sud* e *Appennino Ligure*. Il grado di pericolo valanghe corrisponde ai livelli di **criticità e allerta** secondo l'automatismo riportato nella tabella sottostante, approvato con D.G.R. n. 1343 del 28/12/2022 e prorogato con D.G.R. n. 901 del 25/09/2023.

Grado di pericolo valanghe da BNV (scala EAWS)	 1 - DEBOLE	 2 - MODERATO	 3 - MARCATO	 4 - FORTE	 5 - MOLTO FORTE
	↓	↓	↓	↓	↓
Livelli di criticità/Allerta per rischio valanghe	VERDE (NESSUNA ALLERTA)	GIALLA	ARANCIONE	ROSSA	ROSSA

### NOTE

In caso nel BNV sia prevista un'evoluzione del grado di pericolo nel corso della medesima giornata va considerato il grado di pericolo e il corrispondente livello di criticità/allerta più elevato atteso per il Sottosettore. Si raccomanda la lettura della parte testuale del BNV per la descrizione degli scenari in atto e attesi.

**N.B:** Il grado di pericolo nel simbolo della montagna (reso anche come codice colore) può essere riferito a quote specifiche eventualmente riportate accanto allo stesso simbolo. In tale scenario potranno aversi differenti criticità nel medesimo territorio comunale per specifiche quote.

ALPI LIGURI SUD



Bollettino Valanghe N. 42/2024 del 11/03/2024 ore 14.00

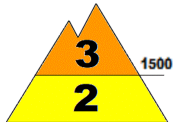
Validità 48 ore prossima emissione 12/03/2024

A cura del Servizio METEOMONT dell'ARMA dei CARABINIERI

In collaborazione con Servizio Meteorologico dell'Aeronautica militare

SITUAZIONE alle 14:00 del 11/03/2024

SITUAZIONE TIPO: neve pallottolare sepolta da neve fresca.



SITUAZIONE TIPO: strati deboli persistenti profondi.

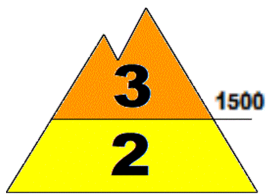
Quota neve (mslm)	Nord		Sud	
		1000 - 1200		1000 - 1200
Altezza Neve (cm)	Neve al suolo	Neve Fresca	Quota (mslm)	
	135	6	1600	
	108	6	1400	

VALANGHE OSSERVATE: Alcune valanghe di medie dimensioni, Valanghe di neve a debole coesione di superficie.

PREVISIONI 12/03/2024

GRADO DI PERICOLO: MARCATO 3

SITUAZIONE TIPO: situazione primaverile.



SITUAZIONE TIPO: situazione primaverile.

MANTO NEVOSO: La stabilità del manto nevoso è scarsa su alcuni punti (aree) per tutte le esposizioni al di sopra di 1500 mslm, possibili valanghe di dimensioni grandi.  
La stabilità del manto nevoso è scarsa su alcuni punti (aree) per tutte le esposizioni al di sotto di 1500 mslm, possibili valanghe di dimensioni medie.

AVVERTENZE

In considerazione dei recenti apporti di neve fresca, è richiesta un'ottima valutazione locale della stabilità ed individuazione dell'itinerario.

SCALA EUROPEA DEL GRADO DI PERICOLO VALANGHE



LEGENDA PROBLEMA



Bollettino realizzato su scala sinottica-regionale (standard EAWS). La sua valutazione non può escludere in alcun modo la necessità di una seria e capace valutazione locale del pericolo (singolo pendio) che può essere anche sensibilmente diverso. Le previsioni meteorologiche sono relative all'orario UTC (per l'Italia +1 in inverno e +2 in estate).

Bollettino sottoposto a processi di: Acquisizione e controllo del C-Sifa e della rete di Osservatori e Esperti - Validazione del Previsore di turno - Certificazione della Sezione Meteomont.

## ALPI LIGURI SUD

### PREVISIONI METEO

Quota		12/03/2024 h6:00	12/03/2024 h12:00	12/03/2024 h18:00
1000	Venti	03 nodi da N-Ovest	01 nodi da N-Ovest	03 Nodi da Nord
	Temperature	+00 °C	+03 °C	+02 °C
	Temp.percepita	-2 °C	4 °C	0 °C
2000	Venti	06 Nodi da Nord	00 Calma	05 Nodi da Nord
	Temperature	+00 °C	+01 °C	+01 °C
	Temp.percepita	-4 °C	14 °C	-2 °C
3000	Venti	04 Nodi da Nord	04 nodi da N-Ovest	07 Nodi da Nord
	Temperature	-07 °C	-08 °C	-07 °C
	Temp.percepita	-11 °C	-12 °C	-13 °C
Zero termico		1800-2000 m.	2000-2200 m.	2100-2300 m.
Fenomeno		—	—	—
Stato del cielo				

### LEGENDA FENOMENI



### STATO DEL CIELO



### Parametri meteonivometrici registrati presso i campi di rilevamento il 11/03/2024.

Località	Comune	Quota (m.s.l.m.)	Altezza neve (cm)	Neve caduta nelle 24 ore (cm)	Temp. Min (°C)	Temp. Max (°C)	Condizioni del tempo
MONESI DI TRIORA	Triora (IM)	1420	108	N.P.	N.P.	N.P.	Nevicata debole continua
VERDEGGIA *	Triora (IM)	1151	1	1	N.P.	N.P.	Nebbia con cielo visibile
PISTA LA ROSSA *	Triora (IM)	1645	135	6	N.P.	N.P.	Nevicata debole intermittente

(\*) Rilievi fuori campo

L'INFORMAZIONE E' PREVENZIONE - LEGGI L'ATTUALE GRADO DI PERICOLO VALANGHE!



IL CAPO DEL  
CENTRO NAZIONALE METEOMONT  
(Ten.Col.RFI Vincenzo Romeo)  
FIRMA AUTOGRAFA OMESSA AI SENSI  
DELL'ART.3 DEL D.LGS N.39/1993

## APPENNINO LIGURE



Bollettino Valanghe N. 33/2024 del 11/03/2024 ore 14.00

Validità 48 ore prossima emissione 12/03/2024

A cura del Servizio METEOMONT dell'ARMA dei CARABINIERI

In collaborazione con Servizio Meteorologico dell'Aeronautica militare

### SITUAZIONE alle 14:00 del 11/03/2024

SITUAZIONE TIPO: situazione primaverile.



Quota neve (mslm)	Nord	Sud	
	1100 - 1300	1300 - 1500	
Altezza Neve (cm)	Neve al suolo	Neve Fresca	Quota (mslm)
	30	0	1600

VALANGHE OSSERVATE: Nessuna valanga.

### PREVISIONI 12/03/2024

## GRADO DI PERICOLO: DEBOLE 1

SITUAZIONE TIPO: situazione primaverile.



MANTO NEVOSO: La stabilità del manto nevoso è discreta su pochi punti (aree) per tutte le esposizioni, possibili valanghe di dimensioni piccole.

### AVVERTENZE

Il rialzo termico diurno richiede un'attenta valutazione temporale dell'escursione che eviti l'attraversamento di pendii ripidi nelle ore più calde della giornata.

### SCALA EUROPEA DEL GRADO DI PERICOLO VALANGHE



### LEGENDA PROBLEMA



## APPENNINO LIGURE

PREVISIONI METEO				
Quota		12/03/2024 h6:00	12/03/2024 h12:00	12/03/2024 h18:00
1000	Venti	02 Nodi da Nord	02 nodi da N-Ovest	03 nodi da N-Ovest
	Temperature	+03 °C	+07 °C	+05 °C
	Temp.percepita	2 °C	7 °C	4 °C
2000	Venti	06 Nodi da Nord	08 Nodi da Nord	12 Nodi da Nord
	Temperature	+00 °C	+00 °C	+01 °C
	Temp.percepita	-4 °C	-4 °C	-4 °C
3000	Venti	05 Nodi da Nord	07 Nodi da Nord	13 Nodi da Nord
	Temperature	-08 °C	-08 °C	-08 °C
	Temp.percepita	-13 °C	-14 °C	-16 °C
Zero termico		1900-2100 m.	1900-2100 m.	2000-2200 m.
Fenomeno		—	—	—
Stato del cielo				

## LEGENDA FENOMENI



## STATO DEL CIELO



### Parametri meteonivometrici registrati presso i campi di rilevamento il 11/03/2024.

Località	Comune	Quota (m.s.l.m.)	Altezza neve (cm)	Neve caduta nelle 24 ore (cm)	Temp. Min (°C)	Temp. Max (°C)	Condizioni del tempo
POSSESSIONI	Santo Stefano d'Aveto (GE)	1175	0	0	0	+7	Assenza di precipitazioni
ALBEROLA	Sassello (SV)	958	0	0	N.P.	N.P.	Nebbia con cielo non visibile
PASSO RASTRELLO	Sesta Godano (SP)	1047	0	0	N.P.	N.P.	Assenza di precipitazioni

(\*) Rilievi fuori campo

L'INFORMAZIONE E' PREVENZIONE - LEGGI L'ATTUALE GRADO DI PERICOLO VALANGHE!



IL CAPO DEL  
CENTRO NAZIONALE METEOMONT  
(Ten.Col.RFI Vincenzo Romeo)  
FIRMA AUTOGRAFA OMESSA AI SENSI  
DELL'ART.3 DEL D.LGS N.39/1993